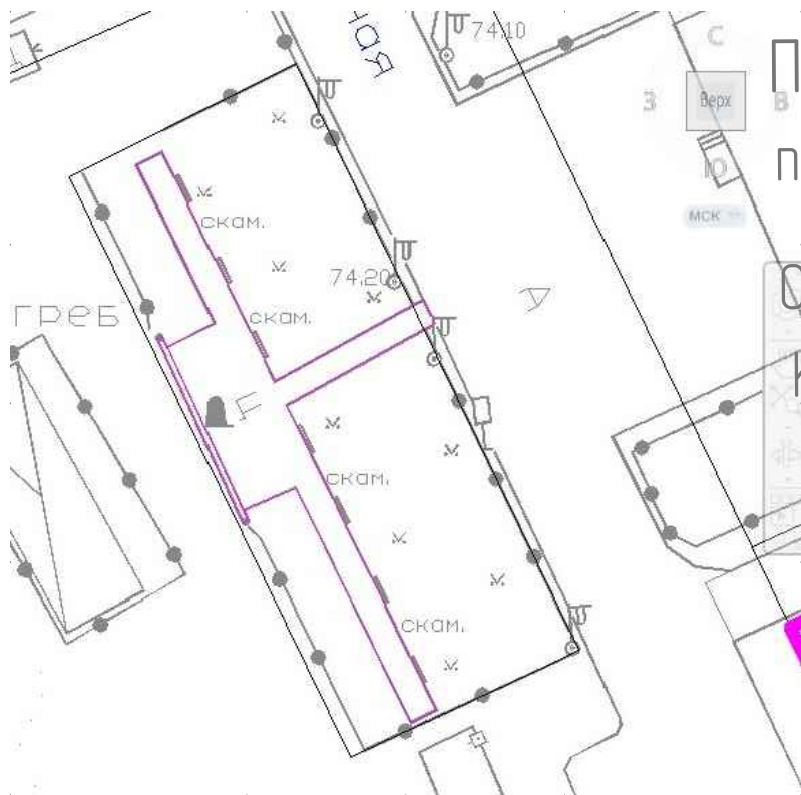


Благоустройство территории

памятника "Первопроходцев"

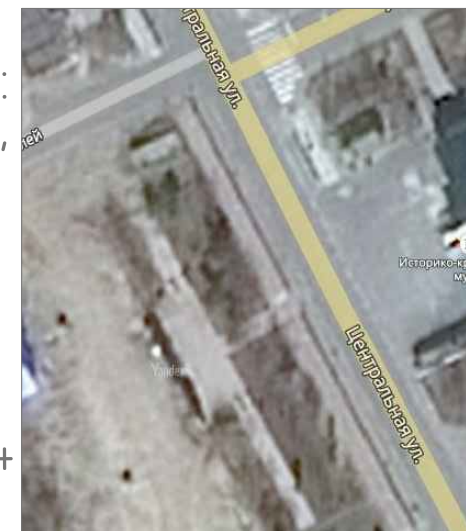
Ситуационная схема



Проектируемый объект:
памятник "Первопроходцам"

Общая площадь: 742 кв. м

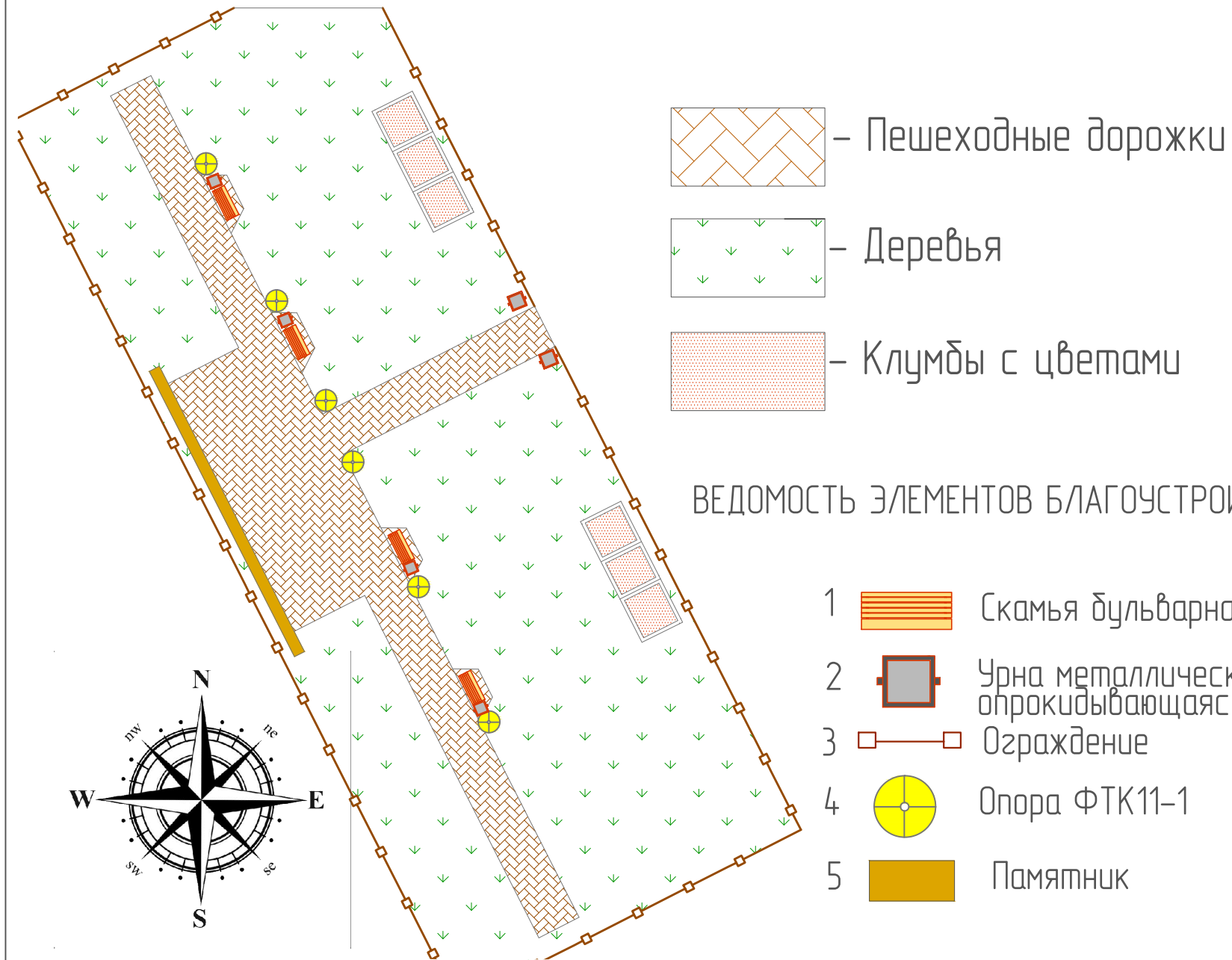
Кадастровый номер:
89:05:030201:64



снимок с Yandex карты








Генплан М 1:250


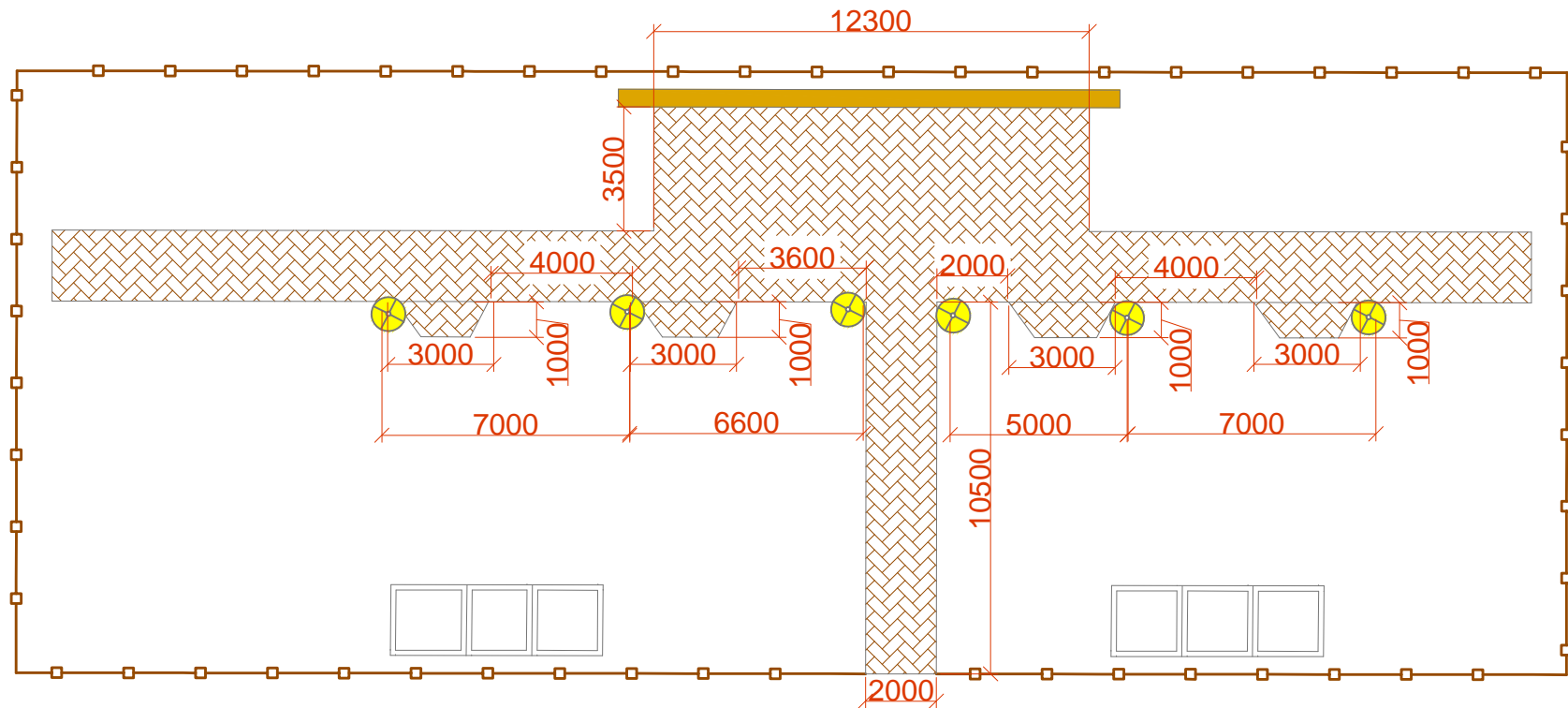


-  – Пешеходные дорожки
-  – Деревья
-  – Клумбы с цветами

ВЕДОМОСТЬ ЭЛЕМЕНТОВ БЛАГОУСТРОЙСТВА

- 1  Скамья бульварная со спинкой
- 2  Урна металлическая опрокидывающаяся
- 3  Ограждение
- 4  Опора ФТК11-1
- 5  Памятник


План мощений и освещения М 1:200



– Брусчатка

Реконструкция пешеходных дорожек.
Материал покрытия – брусчатка,
площадь – 160 кв.м.

Пример раскладки



 Опора ФТК11-1

Установка опор освещения
в количестве 6 штук.

Элементы благоустройства

Скамья со спинкой



Длина скамьи: 2 000 мм

Замена скамеек в количестве 4 штук


Установка опор освещения в количестве 6 штук

Опора ФТК11-1 Н=3100 мм с подземной частью $l=1,5$ м со светильником Русь-3

Опора ФТК11-1



3-D визуализация



3-D визуализация



3-D визуализация



3-D визуализация



3-D визуализация



3-D визуализация

